






A14 Pedaso - La Campana

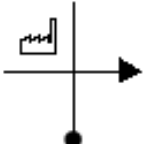


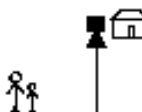
Author: Michele Butta

Description:

Seguite queste indicazioni per raggiungere La Campana da Nord. L'intero tracciato richiede circa 15 minuti. Buon viaggio!

RBEditor 2.4.2

Total	1		A14 uscita Pedaso: azzerate il contakm
0.00			
Part			
0.00			
Total	2		prendete a dx in direzione Pedaso
0.02			
Part			
0.02			
Total	3		prendete a dx la SS16 in dir. sud
0.04			
Part			
0.02			
Total	4		superate l'abitato di Pedaso su SS 16
0.44			
Part			
0.40			
Total	5		prendete a dx su SP91 Valmenocchia
7.65			
Part			
7.21			

Total	6		Al cippo chilometrico n.6 prendete a dx su Comunale dei Grotti in direzione Montefiore (salita)
13.65			
Part			
6.00			
Total	7		Dopo 5 tornanti all'insegna "La Campana" prendete a sx su strada bianca (discesa)
15.15			
Part			
1.50			
Total	8		Alla fine della strada prendete a sx su strada bianca (discesa)
15.60			
Part			
0.45			
Total	9		Raggiungete l'Agriturismo La Campana (parcheggi a dx)
16.05			
Part			
0.45			